



## RegioRadler bringen Sie weiter!

Lernen Sie die vielfältige Landschaft von Eifel und Hunsrück sowie entlang der Mosel, Ruwer und Sauer ganz bequem kennen. Denn die RegioRadler sind **in der Fahrsaison** ideale Ausflugshelfer und nehmen Ihnen so manchen Anstieg in der Eifel und im Hunsrück ab. Und entlang der Mosel, der Ruwer und der Sauer garantieren die RegioRadler ebenfalls, dass Sie jederzeit Ihren Ausflug beenden können, ohne „auf der Strecke“ zu bleiben.

Busse und Bahnen in **Rheinland-Pfalz** bilden die ideale Kombination für Ihren Ausflug. So liegen viele Bahnhöfe und Bushaltestellen entlang der gut ausgeschilderten Radwege.

**Neu ab 1. Juli 2018:** Zwei weitere RegioRadler nehmen im Landkreis Ahrweiler Fahrt auf! Die Fahrpläne der RegioRadler Ahr-Voreifel (Ahrberg-Rheinbach) und Tettelat (Kempenich-Mayen) sowie die Buchungsmöglichkeit finden Sie ab April 2018 unter [www.regioradler.de](http://www.regioradler.de).

Zudem wurde der RegioRadler Ruwer-Hochwald getrennt: Die Fahrradmitnahme im Anhänger findet künftig auf der Strecke Trier-Hermeskeil-Kell am See auf der Linie RR200 statt, während auf der Strecke Trier-Hermeskeil-Türkismühle (Linienverkehr Rooc) eine Fahrradmitnahme im Hecklastträger durchgeführt wird. Diese Plätze sind ebenfalls unter [www.regioradler.de](http://www.regioradler.de) buchbar.

**Übrigens:** Sollte an Ihrer Ausflugsstrecke kein RegioRadler im Einsatz sein, können Sie in Rheinland-Pfalz Ihr Fahrrad auch in vielen Nahverkehrszügen und Bussen ohne Fahrradanhänger montags bis freitags ab 9 Uhr sowie samstags, sonntags und an Feiertagen ganzjährig kostenlos im Rahmen der vorhandenen Platzkapazitäten mitnehmen.

## Wissenswertes zur Buchung

Für Fahrten innerhalb der Verkehrsverbünde bieten sich die günstige **Tageskarte** oder **Minigruppenkarte** im VRM bzw. das **Tagesticket Single** oder **Tagesticket Gruppe** im VRT an. Bei Fahrten über eine Verbundgrenze hinaus gilt der Haustarif des jeweiligen Verkehrsunternehmens.

**Tipp:** Das **Rheinland-Pfalz-Ticket** für bis zu 5 Personen kostet nur 24 Euro\* für die erste Person plus 5 Euro je Mitfahrer und gilt in ganz Rheinland-Pfalz und im Saarland in allen Nahverkehrszügen in der 2. Klasse sowie in allen Verkehrsmitteln in den Verkehrsverbänden (Infos unter [www.der-takt.de](http://www.der-takt.de)). Welcher Verbundtarif wo gilt, erkennen Sie an dem farbigen Streifen links neben den RegioRadler-Fahrplänen (Kontaktdaten s. unten rechts).

Eine Besonderheit im Vulkan-Expres: Dort wird die **VRM-SchülerPlusTicket** anerkannt, außerdem werden mit der **VRM-MobilCard** 20% Ermäßigung auf den Vulkan-Expres-Tarif gewährt.

**Ein Preisbeispiel ...**  
Zwei befriedete Paare radeln von Bernkastel-Kues nach Trier. Zurück wollen sie mit dem RegioRadler Moseltal fahren. Ein Einzelticket kostet 11,55 € (Preisstufe 9/VRT). Günstiger als vier Einzeltickets ist aber das Tagesticket Gruppe, das für bis zu 5 Personen gilt ...  
→ 24,45 €  
+ 4 Erwachsenenfahräder für jeweils 3,00 € → 12,00 €  
+ online-Reservierung für bis zu 5 Personen → 2,00 €  
macht unter'm Strich oder pro Person → 38,45 €  
→ 9,61 €

## Hinweise zur Fahrradmitnahme

• Bitte **helfen Sie dem Fahrer** beim Verladen Ihres Fahrrads.

• Bitte entfernen Sie vor Fahrtritt alle **abnehmbaren Gegenstände** von Ihrem Fahrrad (z. B. Fahrradkorb, Taschen, Lampen oder Tachos).



• **E-Bikes** und **Pedelecs** werden mitgenommen, sofern Sie – wenn technisch möglich – den Akku abgenommen haben.

• **Tandems, Liegefahrräder** und **sonstige Sonderfahrräder** können aufgrund ihrer Größe bzw. aufgrund ihres Gewichts nicht mitgenommen werden (Mitnahme im Vulkan-Expres bei vorhandenem Platz möglich).



• **Kinderanhänger** zählen als Gepäckstück und können nur im Rahmen des vorhandenen Platzes im Bus mitgenommen werden.



• Für die RegioRadler MaareMosel, Vulkaneifel, Sauerland und Moseltal stehen in der VRT-Fahrplan-App **Echtzeitdaten Ihrer Fahrten** zur Verfügung. So können Sie stets nachprüfen, ob Ihr Bus pünktlich an Ihrer Haltestelle ankommt.

**Buslinie R200** Buslinie R200 01.04. – 01.11. Trier – Hermeskeil – Türkismühle  
Nikolaus Kirsch GmbH  
Tel. 06872 / 92 28-11  
www.kirsch-reisen.de

		täglich							
		1	2	3	4	5			
VRT	Trier, Hauptbahnhof	8:40	9:40	10:40	11:40	12:40	13:40	14:40	15:40
	– Nord Neils Park	8:46	9:46	10:46	11:46	12:46	13:46	14:46	15:46
	Osburg, Neuhaus, B 52	9:15	10:15	11:15	12:15	13:15	14:15	15:15	16:15
	Reinsfeld, Hunsrückstraße	9:26	10:26	11:26	12:26	13:26	14:26	15:26	16:26
	Hermeskeil, Bahnhof	9:34	10:34	11:34	12:34	13:34	14:34	15:34	16:34
	Nonweiler, Am Hammerberg	9:51	10:56	11:51	12:56	13:51	14:56	15:51	16:56
	Türkismühle, Bahnhof	10:20	11:19	12:20	13:19	14:20	15:19	16:20	17:19

		täglich							
		1	2	3	4	5			
VRT	Trier, Hauptbahnhof	16:40	17:40	18:40	19:40	20:40	21:45	22:45	23:45
	– Nord Neils Park	16:46	17:46	18:46	19:46	20:46	21:51	22:51	23:51
	Osburg, Neuhaus, B 52	17:15	18:15	19:15	20:15	21:15	22:20	23:20	24:20
	Reinsfeld, Hunsrückstraße	17:26	18:26	19:26	20:26	21:26	22:31	23:31	24:31
	Hermeskeil, Bahnhof	17:34	18:34	19:34	20:34	21:34	22:39	23:39	24:39
	Nonweiler, Am Hammerberg	17:51	18:56	19:56	20:56	21:56			
	Türkismühle, Bahnhof	18:20	19:19	20:19	21:19	22:19			

		täglich						
		1	2	3	4	5		
VRT	Türkismühle, Bahnhof	8:40	9:40	10:40	11:40	12:40	13:40	14:40
	Nonweiler, Am Hammerberg	9:11	10:05	11:11	12:05	13:11	14:05	15:11
	Hermeskeil, Bahnhof	9:23	10:23	11:23	12:23	13:23	14:23	15:23
	Reinsfeld, Hunsrückstraße	9:32	10:32	11:32	12:32	13:32	14:32	15:32
	Osburg, Neuhaus, Abzw. Osburg	9:41	10:41	11:41	12:41	13:41	14:41	15:41
	Trier, Hauptbahnhof	10:17	11:17	12:17	13:17	14:17	15:17	16:17

		täglich						
		1	2	3	4	5		
VRT	Türkismühle, Bahnhof	15:40	16:40	17:40	18:40	19:40	20:40	21:47
	Nonweiler, Am Hammerberg	16:05	17:11	18:05	19:11	20:05	21:05	22:12
	Hermeskeil, Bahnhof	16:23	17:23	18:23	19:23	20:23	21:23	22:28
	Reinsfeld, Hunsrückstraße	16:32	17:32	18:32	19:32	20:32	21:32	22:34
	Osburg, Neuhaus, Abzw. Osburg	16:41	17:41	18:41	19:41	20:41	21:41	22:43
	Trier, Hauptbahnhof	17:17	18:17	19:17	20:17	21:17	22:17	23:19

1 nur Montag bis Freitag  
2 nur in den Nächten Freitag auf Samstag und Samstag auf Sonntag

**Hinweis:** Auf dem saarländischen Abschnitt der R200 (saarV) ist die Fahrradmitnahme nur werktags vor 9 Uhr kostenpflichtig – ansonsten ist sie kostenlos.

! Die Buslinie R200 transportiert zwischen dem 1. April und 1. November bei allen Fahrten ab 9 Uhr bis zu 5 Fahrräder auf einem Hecklastträger. Bitte beachten Sie, dass sich der Linienvorlauf der R200 von dem der RR200 unterscheidet und berücksichtigen Sie dies bei Ihrer Tourenplanung.

• Für die RegioRadler MaareMosel, Vulkaneifel, Sauerland und Moseltal stehen in der VRT-Fahrplan-App **Echtzeitdaten Ihrer Fahrten** zur Verfügung. So können Sie stets nachprüfen, ob Ihr Bus pünktlich an Ihrer Haltestelle ankommt.

**Buslinie 250** RegioRadler Hunsrück 01.05. – 01.11. Emmelshausen – Bingen  
RMV Rhein-Mosel Verkehrsgesellschaft mbH  
Tel. 02651 / 147 520  
www.bahn.de/regibus-rmv

		Samstag, Sonn- und Feiertag		
VRT	Emmelshausen, Bahnhof	12:05	16:05	
	– Zentrum am Park	12:06	16:06	
	Kastellau, Marktplatz	8:23	12:23	16:23
	Busbahnhof	8:26	12:26	16:26
	Simmeren, Gemündener Straße	8:43	12:43	16:43
	– Alter Bahnhof an	8:45	12:45	16:45
	– Alter Bahnhof ab	8:50	12:50	16:50
	Rheinböllen, Busbahnhof	9:05	13:05	17:05
	Stromberg, Ost	9:20	13:20	17:20
	Waldalgesheim, Rathaus	9:25	13:25	17:25
	Weiler, Mitte	9:30	13:30	17:30
	Bingen, Hauptbahnhof	9:30	13:40	17:40

		Samstag, Sonn- und Feiertag		
VRT	Bingen, Hauptbahnhof	10:19	14:19	18:19
	Weiler, Mitte	10:29	14:29	18:29
	Waldalgesheim, Rathaus	10:34	14:34	18:34
	Stromberg, Ost	10:39	14:39	18:39
	Rheinböllen, Busbahnhof	10:54	14:54	18:54
	Simmeren, Alter Bahnhof an	11:09	15:09	19:09
	– Alter Bahnhof ab	11:14	15:14	19:14
	– Gemündener Str.	11:16	15:16	19:16
	Kastellau, Busbahnhof	11:30	15:30	19:30
	– Marktplatz	11:36	15:36	19:36
	Emmelshausen, Zentrum a. Park	11:53	15:53	19:53
	– Bahnhof	11:54	15:54	19:54

		Samstag, Sonn- und Feiertag			
VRT	Burg Pymont	10:14	12:19	16:14	18:19
	Pymont Mühle	10:15	12:20	16:15	18:20
	– Alter Bahnhof ab	10:18	12:23	16:18	18:23
	Münstermaifeld, Sevensich	10:20	12:25	16:20	18:25
	Wierschem, Kirchgasse	10:23	12:28	16:23	18:28
	Burg Eltz	10:30	12:35	16:30	18:35
	Münstermaifeld, Gymnasium	10:37	12:42	16:37	18:42
	Metternich, Dorfgemeinschaftshaus	10:40	12:45	16:40	18:45
	Hätzenport, Dattel	10:43	12:48	16:43	18:48
	– Bahnhof	10:44	12:49	16:44	18:49
	– Burg Bischofstein	10:46	12:51	16:46	18:51
	Moselern, Moselanlagen/Spielplatz	10:49	12:54	16:49	18:54
	Müden, im Bungert	10:52	12:57	16:52	18:57
	Treis-Karden, Bz16	10:57	13:02	16:57	19:02
	– Moseltal	10:59	13:04	16:59	19:04
	– Marktplatz	11:01	13:06	17:01	19:06
	– Bahnhof	11:05	13:10	17:05	19:10

! Ausstieg bei Bedarf, bitte informieren Sie das Fahrpersonal rechtzeitig  
! An dieser Haltestelle haben Sie Zugangsschluss.

! In diesem Ort haben Sie Zugangsschluss.

! Aufgrund von Bauarbeiten kann es in den Sommerferien zu Fahrplanänderungen kommen. Bitte informieren Sie sich daher vor Fahrtantritt beim Verkehrsunternehmen oder auf [www.regioradler.de](http://www.regioradler.de) über die gültigen Fahrzeiten.

! An dieser Haltestelle haben Sie Zugangsschluss.

! In diesem Ort haben Sie Zugangsschluss.

! Aufgrund von Bauarbeiten kann es im Laufe des Jahres 2018 zu Fahrplanänderungen kommen. Bitte informieren Sie sich daher vor Fahrtantritt beim Verkehrsunternehmen oder auf [www.regioradler.de](http://www.regioradler.de) über die gültigen Fahrzeiten.

**Buslinie 330** RegioRadler BurgenBus 01.05. – 31.10. Treis-Karden – Hätzenport – Burg Pymont  
RMV Rhein-Mosel Verkehrsgesellschaft mbH  
Tel. 02651 / 912 512  
www.bahn.de/regibus-rmv

		Samstag, Sonn- und Feiertag			
VRT	Treis-Karden, Bahnhof	9:10	11:15	15:10	17:15
	– Mosellalee	9:14	11:19	15:14	17:19
	– Marktplatz	9:16	11:21	15:16	17:21
	Ralingen, Kirche	9:18	11:23	15:18	17:23
	Müden, im Bungert	9:22	11:27	15:22	17:27
	Moselern, Moselanlagen/Spielplatz	9:25	11:30	15:25	17:30
	Hätzenport, Burg Bischofstein	9:29	11:34	15:29	17:34
	– Bahnhof	9:34	11:39	15:34	17:39
	Dattel	9:35	11:40	15:35	17:40
	Metternich, Dorfgemeinschaftshaus	9:40	11:45	15:40	17:45
	Münstermaifeld, Gymnasium	9:43	11:48	15:43	17:48
	Burg Eltz	9:53	11:58	15:53	17:58
	Wierschem, Kirchgasse	9:57	12:02	15:57	18:02
	Münstermaifeld, Sevensich	10:00	12:05	16:00	18:05
	Pillig, Am Dorfplatz	10:05	12:10	16:05	18:10
	Pymont Mühle	10:08	12:13	16:08	18:13
	Burg Pymont	10:09	12:14	16:09	18:14

		Samstag, Sonn- und Feiertag			
VRT	Burg Pymont	10:14	12:19	16:14	18:19
	Pymont Mühle	10:15	12:20	16:15	18:20
	– Alter Bahnhof ab	10:18	12:23	16:18	18:23
	Münstermaifeld, Sevensich	10:20	12:25	16:20	18:25
	Wierschem, Kirchgasse	10:23	12:28	16:23	18:28
	Burg Eltz	10:30	12:35	16:30	18:35
	Münstermaifeld, Gymnasium	10:37	12:42	16:37	18:42
	Metternich, Dorfgemeinschaftshaus	10:40	12:45	16:40	18:45
	Hätzenport, Dattel	10:43	12:48	16:43	18:48
	– Bahnhof	10:44	12:49	16:44	18:49
	– Burg Bischofstein	10:46	12:51	16:46	18:51
	Moselern, Moselanlagen/Spielplatz	10:49	12:54	16:49	18:54
	Müden, im Bungert	10:52	12:57	16:52	18:57
	Treis-Karden, Bz16	10:57	13:02	16:57	19:02
	– Moseltal	10:59	13:04	16:59	19:04
	– Marktplatz	11:01	13:06	17:01	19:06
	– Bahnhof	11:05	13:10	17:05	19:10

		Samstag, Sonn- und Feiertag			
VRT	Burg Pymont	10:14	12:19	16:14	18:19
	Pymont Mühle	10:15	12:20	16:15	18:20
	– Alter Bahnhof ab	10:18	12:23	16:18	18:23
	Münstermaifeld, Sevensich	10:20	12:25	16:20	18:25
	Wierschem, Kirchgasse	10:23	12:28	16:23	18:28
	Burg Eltz	10:30	12:35	16:30	18:35
	Münstermaifeld, Gymnasium	10:37	12:42	16:37	18:42
	Metternich, Dorfgemeinschaftshaus	10:40	12:45	16:40	18:45
	Hätzenport, Dattel	10:43	12:48	16:43	18:48
	– Bahnhof	10:44	12:49	16:44	18:49
	– Burg Bischofstein	10:46	12:51	16:46	18:51
	Moselern, Moselanlagen/Spielplatz	10:49	12:54	16:49	18:54
	Müden, im Bungert	10:52	12:57	16:52	18:57
	Treis-Karden, Bz16	10:57	13:02	16:57	19:02
	– Moseltal	10:59	13:04	16:59	19:04
	– Marktplatz	11:01	13:06	17:01	19:06
	– Bahnhof	11:05	13:10	17:05	19:10

! An dieser Haltestelle haben Sie Zugangsschluss.

! In diesem Ort haben Sie Zugangsschluss.

! Aufgrund von Bauarbeiten kann es in den Sommerferien zu Fahrplanänderungen kommen. Bitte informieren Sie sich daher vor Fahrtantritt beim Verkehrsunternehmen oder auf [www.regioradler.de](http://www.regioradler.de) über die gültigen Fahrzeiten.

! An dieser Haltestelle haben Sie Zugangsschluss.

! In diesem Ort haben Sie Zugangsschluss.

! Aufgrund von Bauarbeiten kann es im Laufe des Jahres 2018 zu Fahrplanänderungen kommen. Bitte informieren Sie sich daher vor Fahrtantritt beim Verkehrsunternehmen oder auf [www.regioradler.de](http://www.regioradler.de) über die gültigen Fahrzeiten.

**Buslinie 441** RegioRadler Saueralt 30.03. – 04.11. Trier – Bollendorf  
MB Mosellan Verkehrsbetriebsges. mbH  
Tel. 06561 / 912 512  
www.mosellbahn.de

		Montag bis Freitag					
		1	2	3	4	5	
VRT	Trier, Hauptbahnhof	9:15	11:20	12:25	12:45	14:35	17:45
	Sirzenich, P+R Bz1	9:27	11:32	12:37	12:57	14:47	17:57
	Ralingen, Kirche	9:27	11:32	12:37	12:57	14:47	17:57
	Burgen (Mosel), Marktplatz	9:55	12:00	13:05	13:25	15:15	18:25
	Irel, ZOB	10:06	12:09	13:19	13:36	15	

## Touren-Tipps mit den RegioRadlern

### Ruwer-Hochwald-Radweg: RegioRadler Ruwer-Hochwald (RR200)

Von den Hochwald-Ausläufern rollen Sie stets in Reichweite der Ruwer fast vollständig auf ehemaliger Bahntrasse ins Moseltal. Der RegioRadler Ruwer-Hochwald erspart alle Anstiegs-Höhenmeter.

#### Weitere Touren:

- **Mosel-Radweg:** ab Ruwer oder Trier
- **Prims-Radweg:** ab Hermeskeil, mit dem RegioRadler Ruwer-Hochwald ab Türkismühle zurück
- **Hunsrück-Radweg** und **Rheinland-Platz-Radrouten:** ab Hermeskeil, Kell oder Zerf in den Hunsrück oder zur Saar

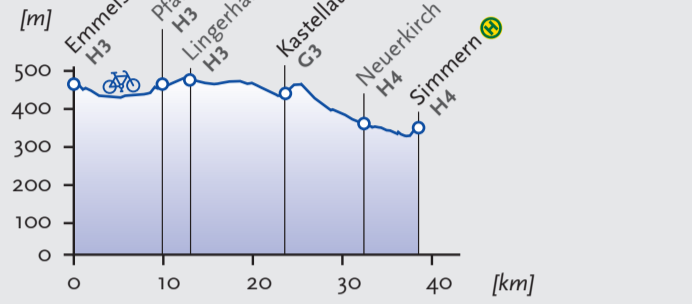


### Schinderhannes-Radweg: RegioRadler Hunsrück (250)

Der durchgängig asphaltierte Radweg auf einem Trassenabschnitt der ehemaligen Hunsrückbahn ist wie geschaffen zum Dahinrollen. Der RegioRadler Hunsrück übernimmt den Aufstieg von Bingen und begleitet die gesamte Strecke von Simmern bis Emmelshausen.

#### Weitere Touren:

- **Schinderhannes-Untermosel-Radweg:** ab Emmelshausen nach Burgen
- **Hunsrück-Mosel-Radweg:** ab Kastellaun nach Treis-Karden und zum Flughafen Frankfurt-Hahn
- **Schinderhannes-Soonwald-Radweg:** ab Simmern über Gemünden und Dickenschied nach Lützelsohn-Radweg

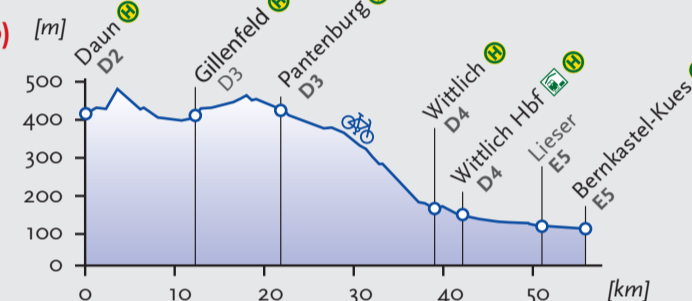


### Maare-Mosel-Radweg: RegioRadler MaareMosel (300)

Ideale Route zum Kennenlernen von Eifel und Mosel. Sie fahren abwechslungsreich auf einer ehemaligen Bahntrasse über Viadukte, Brücken und durch einen langen Tunnel. Der RegioRadler Maare-Mosel erspart den Anstieg auf die Eifelhöhen.

#### Weitere Touren:

- **Mineralquellen-Radrouten:** ab Daun zur Ahr und zum Ahr-Radweg
- **Kosmos-Radweg:** ab Daun entlang der Kleinen Kyll nach Meerfeld
- **Mosel-Radweg:** ab Lieser moselauf- oder moselabwärts

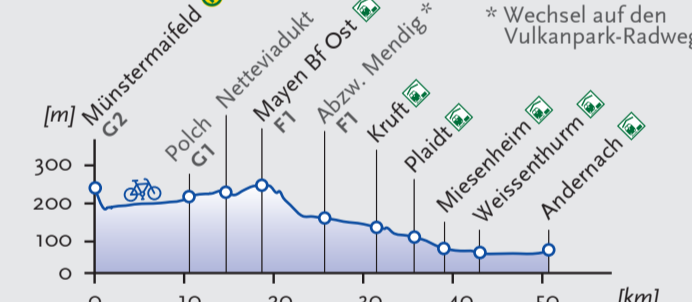


### Maifeld- & Vulkanpark-Radweg: RegioRadler BurgenBus (330)

Über das Maifeld-Hochplateau radeln Sie auf einer ehemaligen Bahntrasse bis Mayen, danach zwischen Vulkankegeln hindurch dem Lauf der Nette folgend zum Rhein. Der RegioRadler BurgenBus übernimmt den mühsamen Aufstieg aus dem Moseltal.

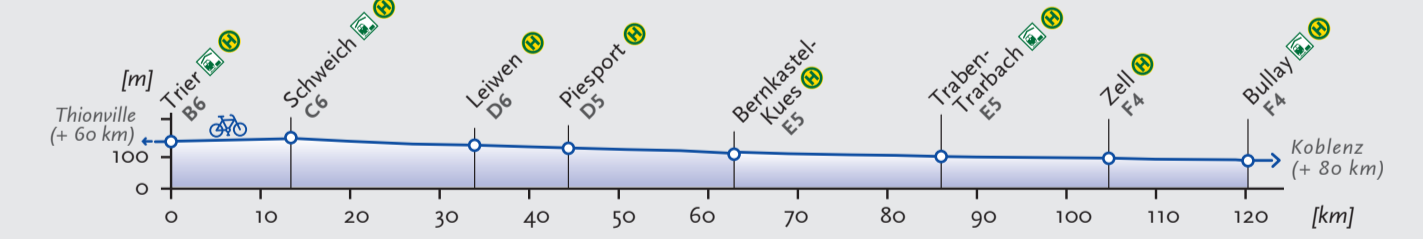
#### Weitere Touren:

- **zur Mosel:** von Mayen gut beschildert nach Monreal und auf dem Eifel-Schieferadweg nach Kaisersesch und nach Treis-Karden
- **zum Laacher See:** von Mendig zum Laacher See und weiter bis Bad Tönstein, von dort mit der Brohltalbahn zum Rhein



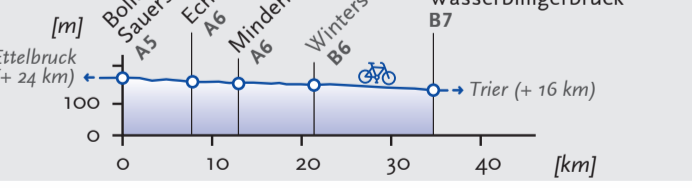
### Mosel-Radweg: RegioRadler Moseltal (333)

In vielen Schlingen und Schleifen radeln Sie nahe der Mosel ausschließlich auf asphaltierten Wegen vorbei an berühmten Weinlagen und mitten durch viele der über 180 Weinorte. Der RegioRadler Moseltal ermöglicht Abkürzungen und Verlängerungen.



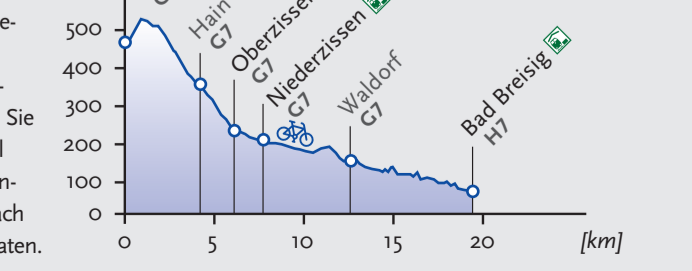
### Sauer-Radweg: RegioRadler Sauerthal (441)

Die angenehm flache Flussroute führt abschnittsweise auf einer ehemaligen Bahntrasse durch das Sauerthal von Bollendorf nach Wasserbillig. Hier können Sie im Anschluss Ihre Tour auf dem Mosel-Radweg nach Trier verlängern. Zum Tourenauftakt bringt Sie der RegioRadler Sauerthal von Trier zur Sauerstrecke.



### Brohltal-Radweg: Vulkan-Expres

Nachdem Ihnen der Vulkan-Expres den Aufstieg von 400 Höhenmetern abgenommen hat, fahren Sie entlang der Burg Olbrück ins Tal des Brohltals. Weiter geht es bis Niederzissen, wo Sie nach einem kurzen Anstieg ins Vintxbachtal wechseln und nach Breisig am Rhein weiterradeln. Alternativ können Sie ab Niederzissen weiter auf dem beschilderten Brohltal-Radweg bis Burgbrohl fahren, wo der eigenständige Radweg endet und Sie Anschluss an den Vulkan-Expres hinunter zum Rhein haben. Für diesen letzten Abschnitt von 6 km nach Brohl müssten Sie entlang der stark befahrenen B 412 fahren, wovon wir abraten.



## Tourist-Infos mit Buchungsservice

Bei den unten aufgeführten Touristinformationen können Sie Ihren RegioRadler vor Ort buchen und direkt bar bezahlen. Öffnungszeiten entnehmen Sie bitte den Internetseiten der einzelnen Stellen.

- Alken: Tourist-Information Sonnige Untermosel**  
Moselestr. 7 · Tel. 02651/84 72 736 · [www.sonnige-untermosel.de](http://www.sonnige-untermosel.de)
- Bernkastel-Kues: Mosel-Gäste-Zentrum**  
Gastade 6 · Tel. 06531/50019-0 · [www.bernkastel.de](http://www.bernkastel.de)
- Burgen: Touristinformation**  
Baybachstr. 6 · Tel. 02605/953488 · [www.burgen-untermosel.de](http://www.burgen-untermosel.de)
- Daun: GesundLand Tourist-Information**  
Leopoldstr. 5 · Tel. 06592/95130 · [www.gesundland-vulkaneifel.de](http://www.gesundland-vulkaneifel.de)
- Gerolstein: Tourist-Information Gerolsteiner Land**  
Bahnhofstr. 4 · Tel. 06591/94991-0 · [www.hillesheimer-gerolsteiner-land.de](http://www.hillesheimer-gerolsteiner-land.de)
- Hermeskeil: Tourist-Information**  
Langer Markt 30 · Tel. 06503/809 500 · [www.hermeskeil.de](http://www.hermeskeil.de)
- Kasel: Touristinformation Ruwer**  
Bahnhofstr. 37a · Tel. 0651/1701818 · [www.ruwer.eu](http://www.ruwer.eu)
- Kastellaun: Tourist-Information Kastellaun**  
Marktstraße 16 · Tel. 06762/401873 · [www.kastellaun.com](http://www.kastellaun.com)
- Kell am See: Landal Hochwald - Feriendorf Hochwald 1**  
Tel. 06589/914710 · [www.landal.de/Hochwald](http://www.landal.de/Hochwald)
- Kröv: Tourist-Information**  
Moseleinstr. 35 · Tel. 06541/9486 · [www.kroev.de](http://www.kroev.de)
- Manderscheid: GesundLand Tourist-Information**  
Grafenstr. 21 · Tel. 06572/932665 · [www.gesundland-vulkaneifel.de](http://www.gesundland-vulkaneifel.de)
- Mülheim an der Mosel: Tourist-Information**  
Hauptstr. 60 · Tel. 06534/94873-4 · [www.mueltimmosele.de](http://www.mueltimmosele.de)
- Neumagen-Dhron: Touristinformation**  
Römerstr. 137 · Tel. 06507/6555 · [www.neumagen-dhron.de](http://www.neumagen-dhron.de)
- Piesport: Touristinformation**  
Heinrich-Schmitt-Platz 1 · Tel. 06507/2027 · [www.piesport.de](http://www.piesport.de)
- Schweich: Tourist-Information Römische Weinstraße**  
Brückenstr. 46 · Tel. 06502/9338-0 · [www.roemische-weinstrasse.de](http://www.roemische-weinstrasse.de)  
weitere Stellen: Klüsserath: Tel. 06507/3099  
Leiwien: Tel. 06507/3100 · Longuich: Tel. 06502/1716 · Mehring: Tel. 06502/1413 · Trittenheim: Tel. 06507/2227
- Treis-Karden: Tourist-Information Ferienland**  
St.-Caster-Str. 87 · Tel. 02672/9157700 · [www.treis-karden.de](http://www.treis-karden.de)
- Trier: Trier Tourismus und Marketing GmbH – Tourist-Information**  
A. d. Porta Nigra · Tel. 0651/97808-0 · [www.trier-info.de](http://www.trier-info.de)
- Wintrich: Touristinformation im Rathaus**  
Bergstr. 3 · 54487 Wintrich · Tel. 06534/8628 · [www.wintrich-mosel.de](http://www.wintrich-mosel.de)
- Wittlich: Moseleifel Touristik**  
Marktplatz 5 · Tel. 06571/4086 · [www.moseleifel.de](http://www.moseleifel.de)
- Zell: Zeller Land Tourismus GmbH**  
Balduinstraße 44 · Tel. 06542/9622-0 · [www.zellerland.de](http://www.zellerland.de)
- Zeltingen-Rachtig: Verkehrsbüro**  
Uferallee 10 · Tel. 06532/2404 · [www.zeltingen-rachtig.de](http://www.zeltingen-rachtig.de)

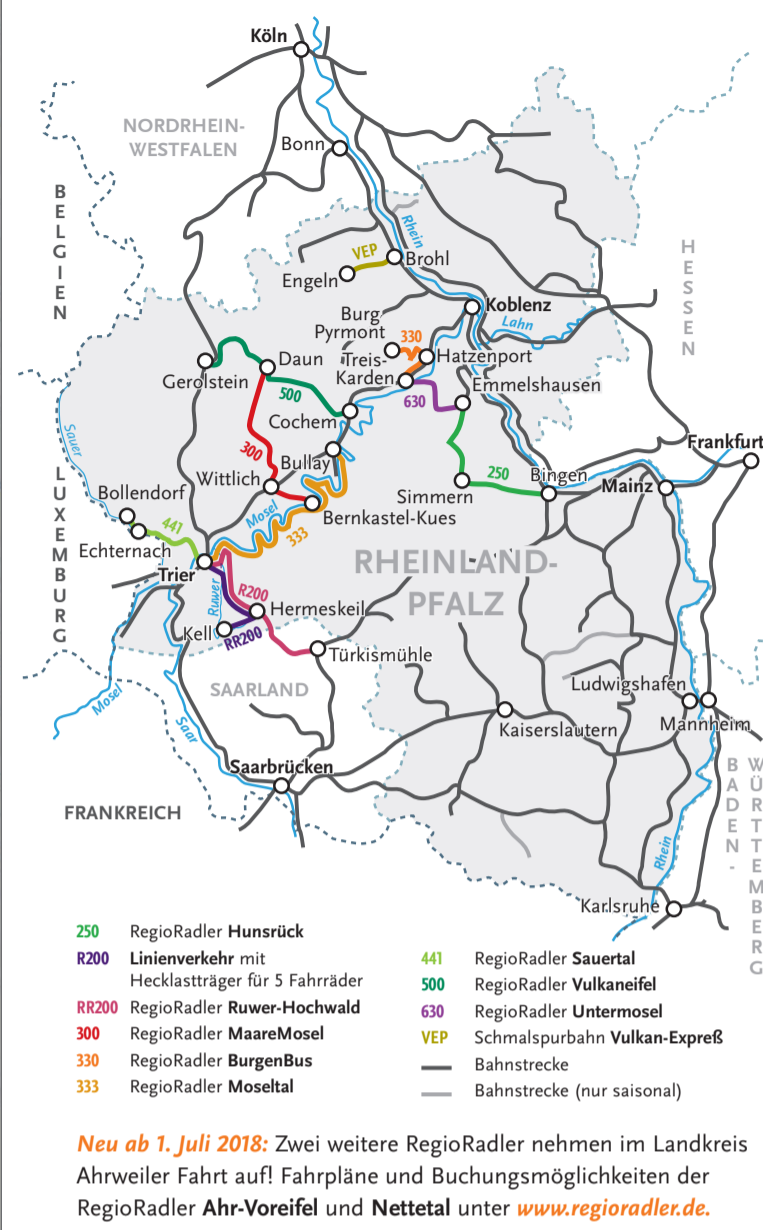
## Bei Fragen rund um Ihren Ausflug!

Wenn Sie mehr als Fahrplan- oder Tarifauskünfte suchen, helfen Ihnen diese Ansprechpartner gerne weiter:

- Eifel Tourismus GmbH**  
Tel. 06551/9656-0 · [www.eifel.info](http://www.eifel.info)
- Hunsrück-Touristik GmbH**  
Tel. 06543/507700 · [www.hunsruicktouristik.de](http://www.hunsruicktouristik.de)
- Mosellandtouristik GmbH**  
Tel. 06531/97330 · [www.mosellandtouristik.de](http://www.mosellandtouristik.de)
- Naheland-Touristik GmbH**  
Tel. 06752/137610 · [www.naheland.net](http://www.naheland.net)
- Romantischer Rhein Tourismus GmbH**  
Tel. 0261/9738470 · [www.romantischer-rhein.de](http://www.romantischer-rhein.de)

Unter [www.gastlandschaften.de/radfahren](http://www.gastlandschaften.de/radfahren) finden Sie ergänzend dazu alle Informationen rund um Radfahren in Rheinland-Pfalz.

## Alle RegioRadler im Überblick

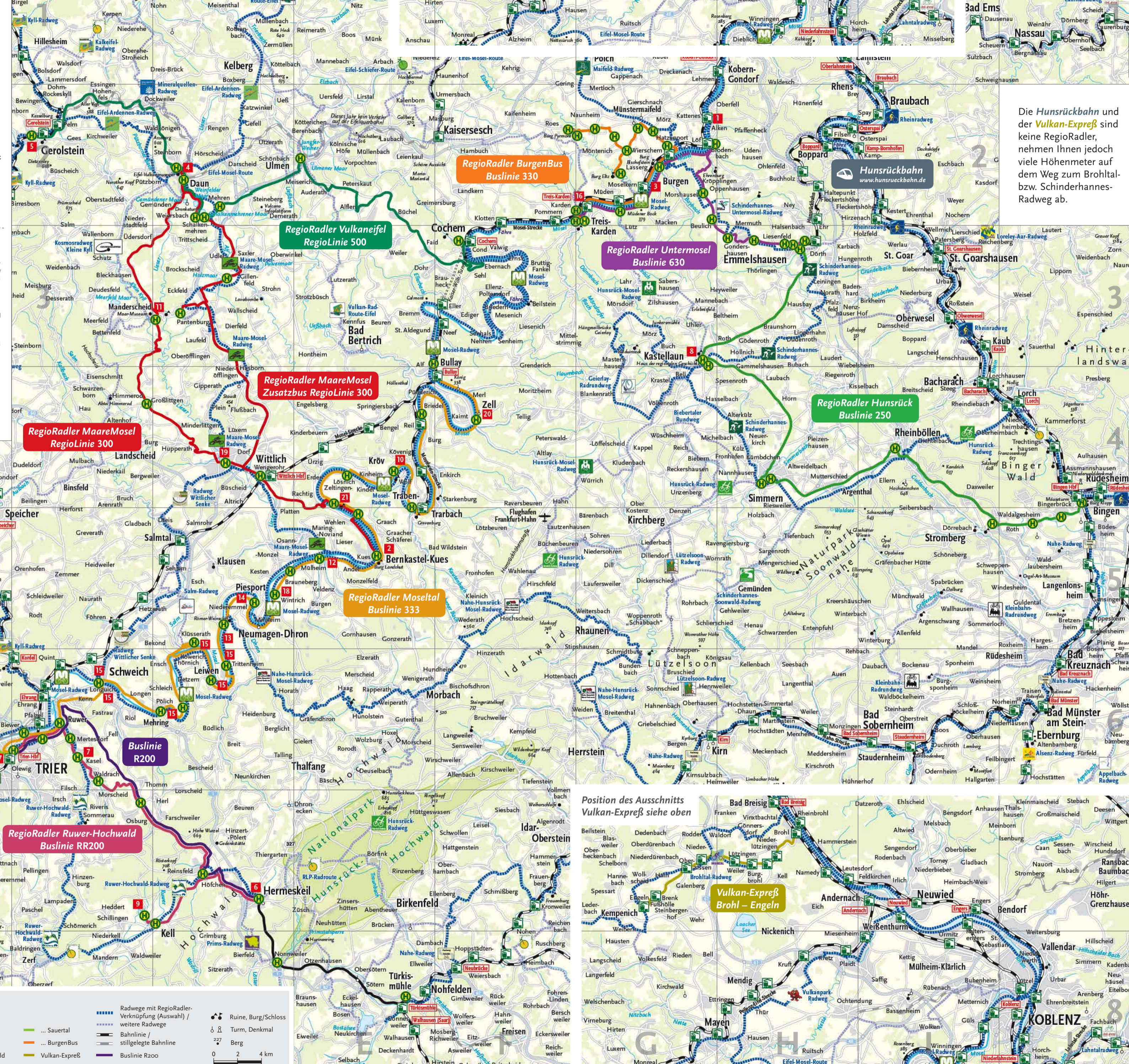


**Neu ab 1. Juli 2018:** Zwei weitere RegioRadler nehmen im Landkreis Ahrweiler Fahrt auf! Fahrpläne und Buchungsmöglichkeiten der RegioRadler **Ahr-Voreifel** und **Nettetal** unter [www.regioadler.de](http://www.regioadler.de).



### Zeichenerklärung

- 1** Tourist-Information
- H** Haltestelle RegioRadler
- Konz** Bahnhof/mit RE-Halt
- RegioRadler ...**
- ... MaareMosel
- ... Vulkaneifel
- ... Untermosel
- ... Hunsrück
- ... Moseltal
- ... BurgenBus
- ... Vulkan-Expres
- ... Sauerthal
- ... Ruwer-Hochwald
- ... Buslinie R200
- ... Buslinie RZ00
- Radwege mit RegioRadler-Verknüpfung (Auswahl) / weitere Radwege
- Bahnlinie / stillgelegte Bahnlinie
- Ruine, Burg/Schloss
- Turn, Denkmal
- Berg



Die **Hunsrückbahn** und der **Vulkan-Expres** sind keine RegioRadler, nehmen Ihnen jedoch viele Höhenmeter auf dem Weg zum Brohltal bzw. Schinderhannes-Radweg ab.